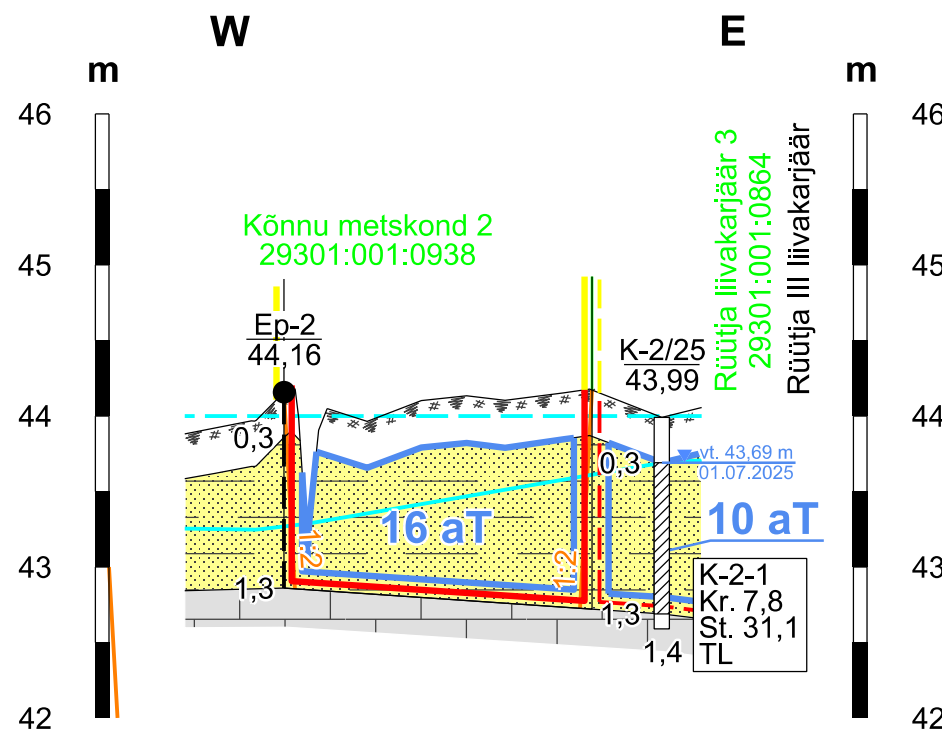
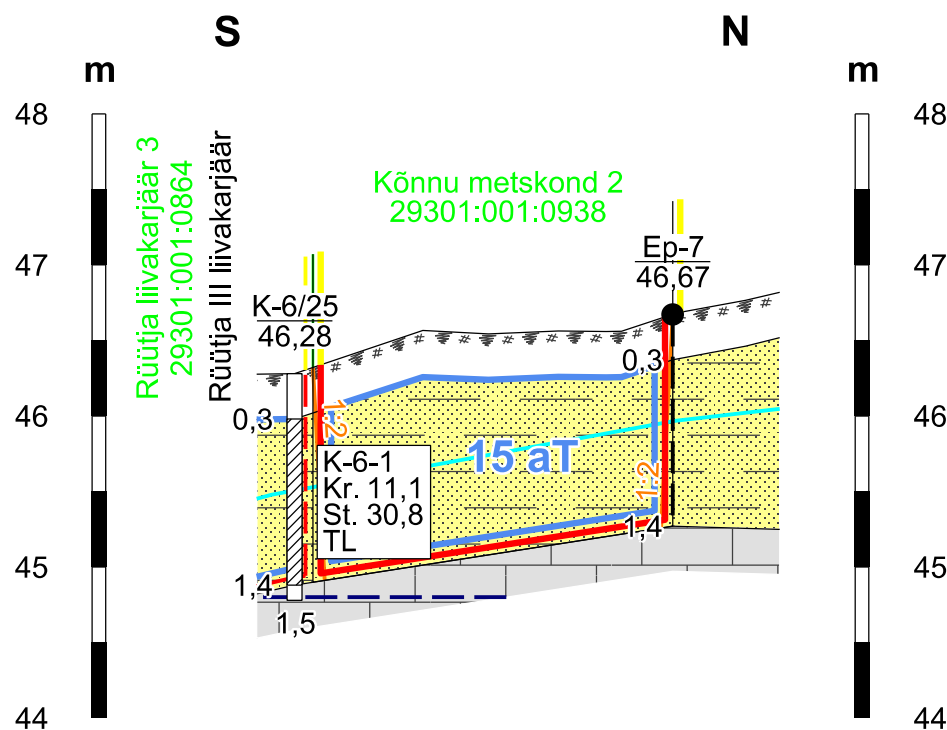


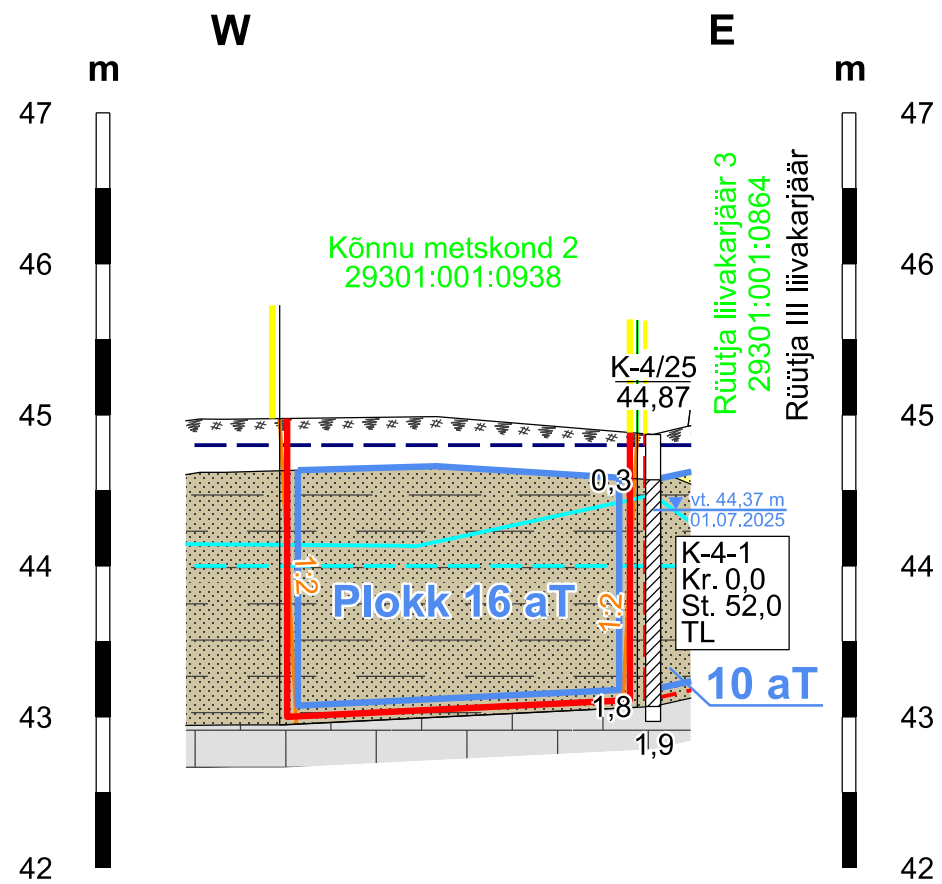
Läbilõige I-I'



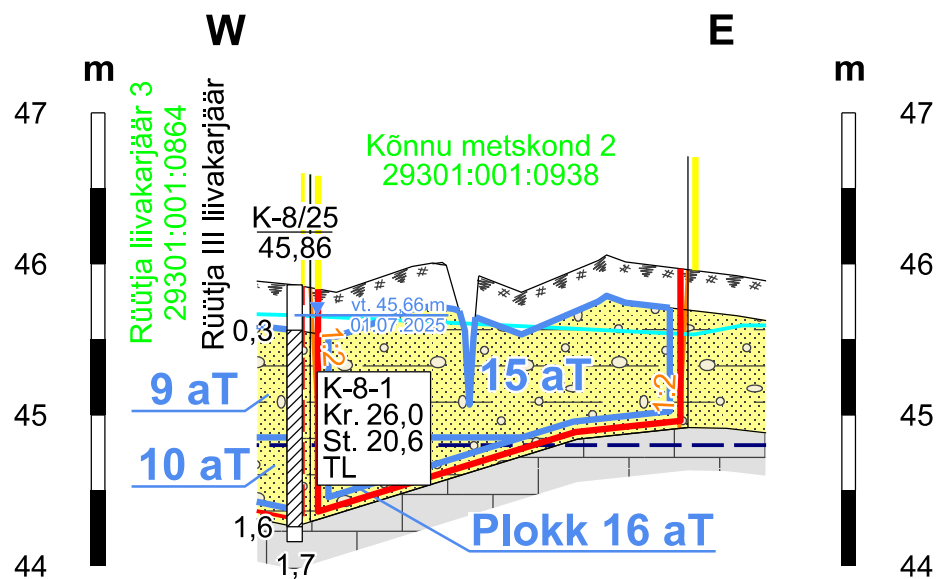
Läbilõige III-III'



Läbilõige II-II'

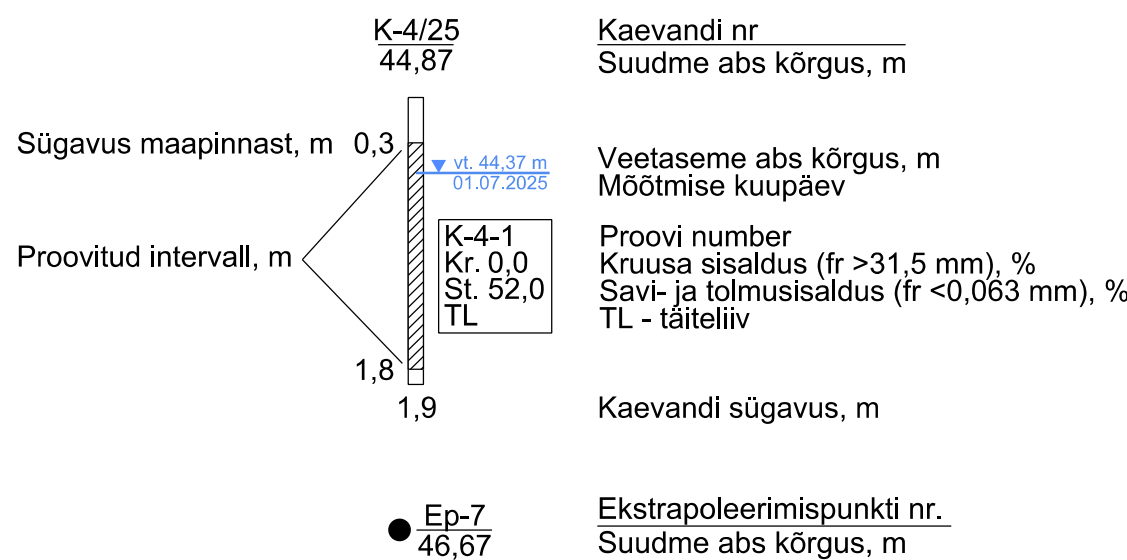


Läbilõige IV-IV'



- Mäeeraldise piir
- Mäeeraldise teenindusmaa piir
- Külgneva mäeeraldise piir
- Külgneva mäeeraldise teenindusmaa piir
- Ploki piir (aT - aktiivne tarbevaru)
- Kaevandamisel jäetav nõlvatervik ja nõlvus
- Katastriüksuse tunnus, piir ja nimi
- Keskmine uuringuaegne veetase (abs. 44,8 m)
- Uuringuaegne mõõdetud veetase
- Eeldatav veetase maavara ammendamisel (abs. 44,0 m)

- Kasvukiht
- Kruusakas liiv, kruusa (fr >31,5 mm) > 20%
- Savitolmune liiv, savitolmu (fr <0,063 mm) sisaldus > 20%
- Liivsavi, savitolmu (fr <0,063 mm) sisaldus > 35%
- Lubjakivi



- Märkused:
- Kõrgused EH2000 süsteemis.
 - Läbilõigete koostamisel on kasutatud:
 - Rüütja kruusamaardla aktiivse tarbevaru plokkide 15 ja 16 arvele võtmise seletuskiri (varu seisuga 01.08.2025) (OÜ Inseneribüroo STEIGER, töö nr 25/5239).
 - Varuplokkide vahepiir asub abs kõrgusel 44,8 m.
 - Kogu ala kattub maaparandussüsteemiga Järvakandi5 (ÜP-49), mida ei ole joonise loetavuse huvides plaanil kujutatud.
 - Kasutatud tarkvara: Bentley PowerCivil for Baltics V8i (litsents: 70000661800020).

Objekti nimetus ja aadress		Joonise sisu	
Rüütja V liivakarjäär Kehtna vald, Rapla maakond		Geoloogilised läbilõiked I-I' ... IV-IV'	
Loa omanik	Marina Minerals OÜ Jalgpalli tn 21, 11312 Tallinn caspar@minerals.ee	Caspar Rüütel /Allkirjastatud digitaalselt/	Graafile line lisa 2/3
			Mõõtkava H 1 : 2000 V 1 : 50
	OÜ Inseneribüroo STEIGER Männiku tee 104, 11216 Tallinn +372 668 1011, info@steiger.ee	Koostas Hendrik Klaas /Allkirjastatud digitaalselt/	Kuupäev 05.01.2026
		Kinnitas Erki Vaguri /Allkirjastatud digitaalselt/	Töö nr 25/5389

